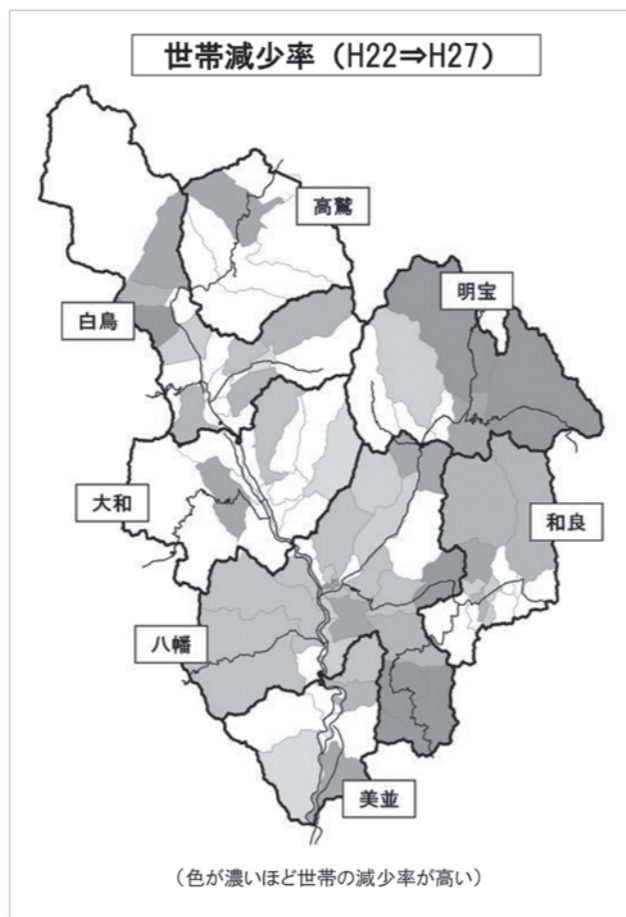
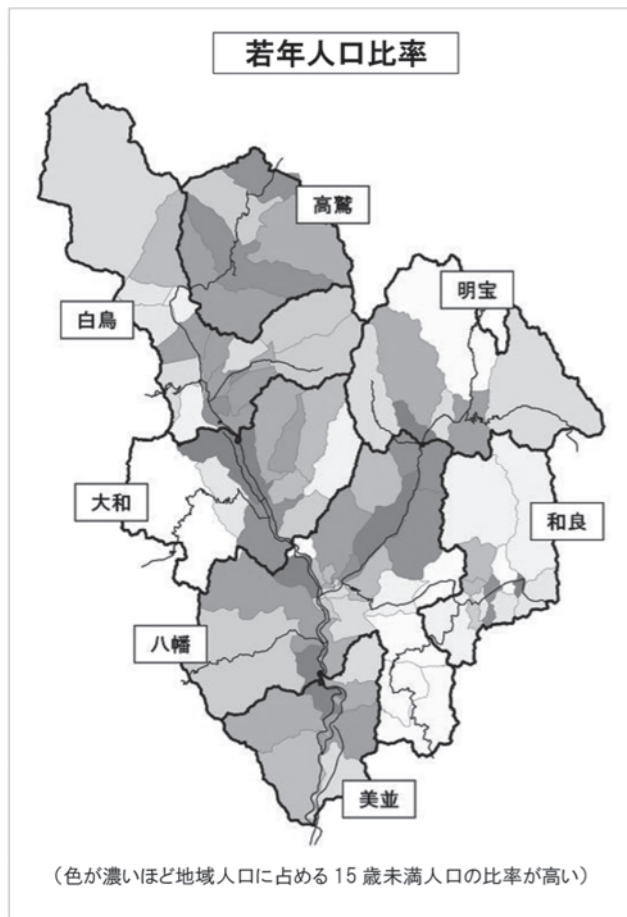
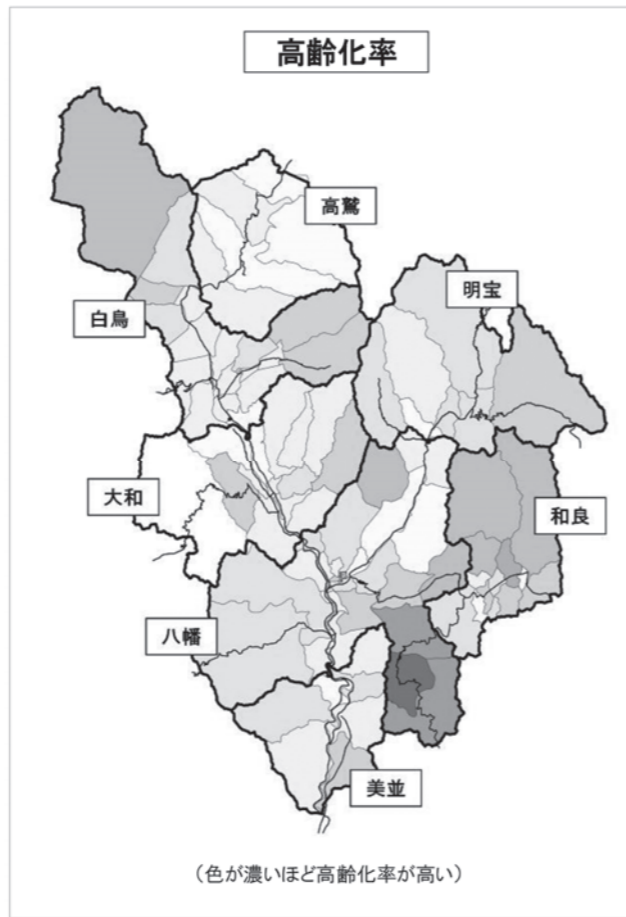
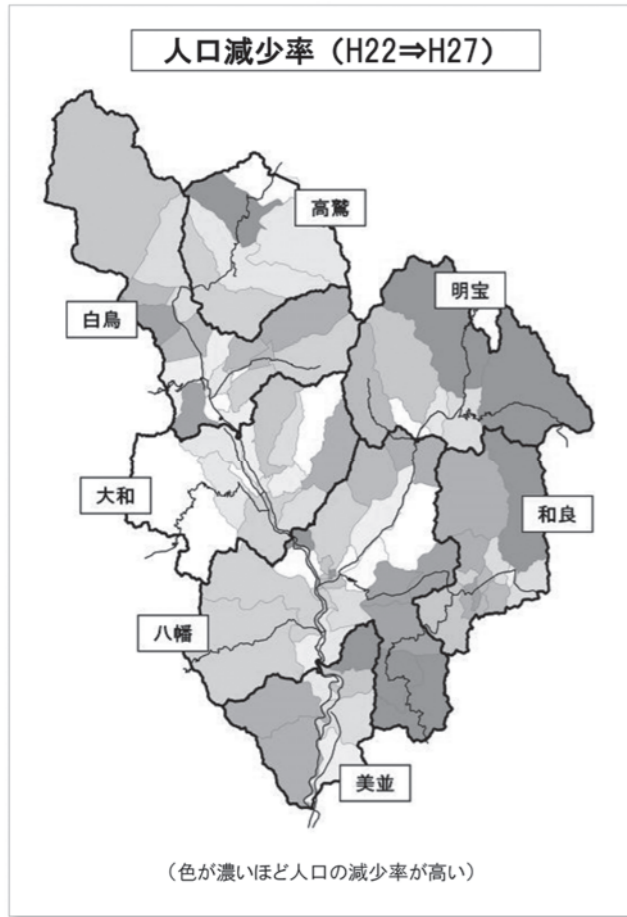


3 地図で見る結果

※「平成 27 年国勢調査結果」(総務省統計局) を加工して作成



みなさんがお住まいの地域の人口や世帯数を紹介します

～平成 27 年国勢調査小地域集計結果 (人口等基本集計に関する集計)～

総務省統計局から平成 29 年 1 月 27 日に公表されました、平成 27 年国勢調査<小地域集計 (人口等基本集計に関する集計)>の概要です。この小地域集計は、平成 28 年 10 月 26 日に公表された『人口等基本集計結果』を調査区単位で公表したものです。

なお、調査区域を「大字・町名」単位 (郡上市全体で 102 地域：八幡 39、大和 14 (居住者がいない内ヶ谷 (順位では除外) を含む)、白鳥 18、高鷲 5、美並 7、明宝 7、和良 12) で整理しています。

1 小地域 (大字・町名) 別に見た人口

■人口

増加数が最も多い	八幡町小野及び八幡町旭、白鳥町大島	19 人
減少数が最も多い	八幡町島谷	▲225 人
増加率が最も高い	八幡町有坂	10.5%
減少率が最も高い	八幡町鍛冶屋町	▲29.7%

■地域の人口に占める年齢 3 区分別割合

年少人口 (15 歳未満) の割合が 1 割未満	40 地域
生産年齢人口 (15～64 歳) の割合が 5 割未満	38 地域
老年人口 (65 歳以上) が郡上市の平均 34.7% を超える地域	58 地域

■平均年齢 (男性、女性 計)

最も低い	八幡町初納	44.4 歳
最も高い	八幡町野々倉	78.0 歳

人口増減数				
順位	人口増加数		人口減少数	
1	八幡町小野	19 人	八幡町島谷	▲225 人
2	1 八幡町旭	19 人	美並町上田	▲122 人
3	白鳥町大島	19 人	大和町島	▲80 人

高齢化率 (65 歳以上人口割合)				
順位	割合の高い順		割合の低い順	
1	八幡町野々倉	87.0%	和良町安郷野	22.9%
2	八幡町洲河	66.7%	八幡町初納	24.9%
3	八幡町下桜町	65.2%	大和町剣	26.0%

2 小地域 (大字・町名) 別に見た世帯数

■総世帯数

○増加は 33 地域、変動がなかったのは 12 地域、その他 57 地域は減少

増加数が最も多い	白鳥町中津屋	40 世帯
減少数が最も多い	八幡町島谷	▲52 世帯
増加率が最も高い	白鳥町歩岐島	31.0%
減少率が最も高い	八幡町中殿町	▲20.0%

■一般世帯

単独世帯の割合が最も低い	白鳥町越佐	8.7%
1 世帯当たりの人員が最も多い	八幡町有穂	3.62 人
三世帯世帯の割合が最も高い	八幡町有坂	36.6%
65 歳以上世帯員のみ世帯の割合が最も低い	白鳥町恩地	13.6%

三世帯世帯割合				
順位	割合の高い順		割合の低い順	
1	八幡町有坂	36.6%	1 八幡町鍛冶屋町	0.0%
2	明宝寒水	34.94%	八幡町野々倉	0.0%
3	八幡町有穂	34.92%	八幡町上柳町	3.2%

高齢化世帯割合 (65 歳以上のみの世帯割合)				
順位	割合の高い順		割合の低い順	
1	八幡町野々倉	80.0%	白鳥町恩地	13.6%
2	八幡町洲河	60.7%	八幡町西乙原	14.3%
3	八幡町河鹿	58.5%	大和町島	14.5%

【八幡】

15歳未満の人口割合が市で3番目に高い 18.5%

65歳以上人口割合が市で最も高い 87.0%

人口が市で最も増加 19人

Table with columns for city/town name, gender population, age group population, average age, total population, and population change from Heisei 22 to Heisei 27.

平均年齢が市で最も低い 44.4歳（初納）

平均年齢が市で最も高い 78.0歳（野々倉）

人口が市で2番目に減少 ▲25世帯

【大和】

Table with columns for city/town name, gender population, age group population, average age, total population, and population change from Heisei 22 to Heisei 27.

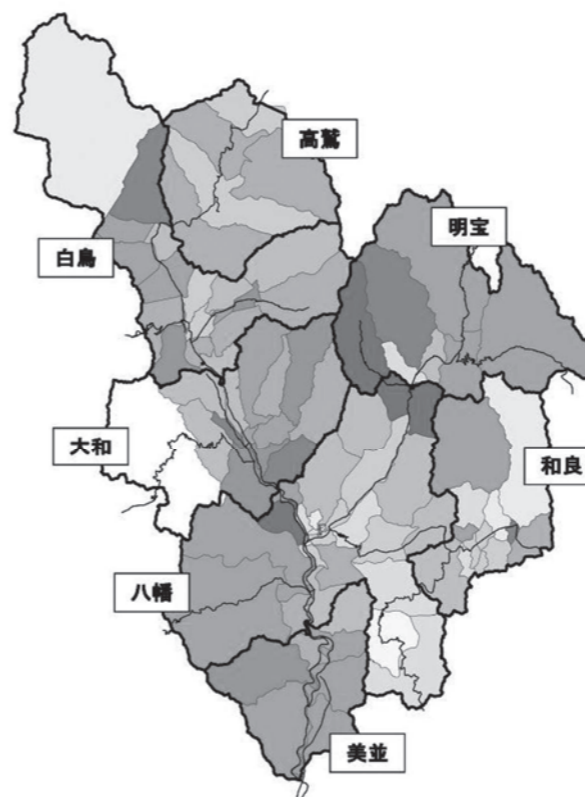
15歳未満人口の割合が市で最も高い 19.0%

65歳以上人口割合が市で3番目に低い 26.0%

平均年齢が市で3番目に低い 45.8歳

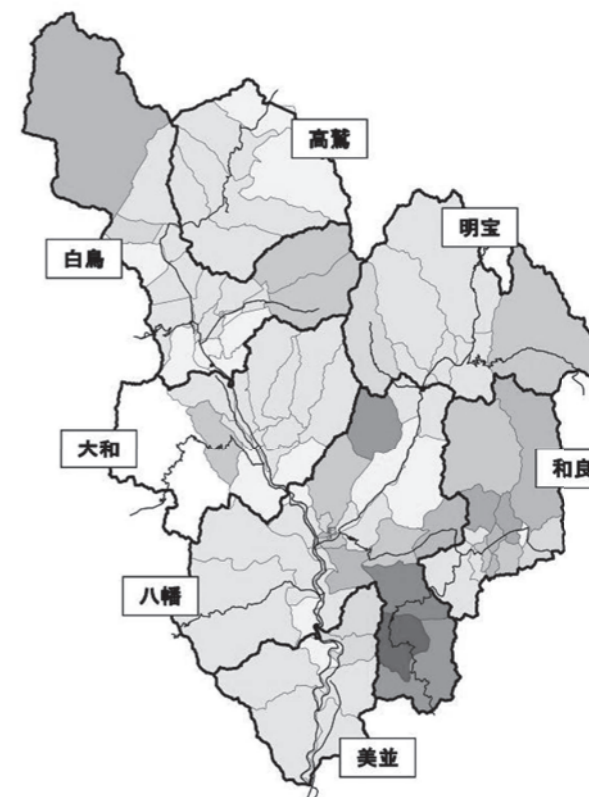
人口が市で3番目に減少 ▲80人

三世帯世帯の割合



(色が濃いほど地域の総世帯数に占める三世帯世帯の割合が高い)

高齢者(65歳以上)のみ世帯の割合



(色が濃いほど地域の総世帯数に占める高齢者世帯の割合が高い)

4 郡上市の大字・町名単位の人口の状況

※年齢3区分別の割合については四捨五入により合計が100%にならない場合があります

【八幡】

人口の減少率が市で最も高い ▲29.7%

世帯の減少率が市で最も高い ▲20.0%

※「美山」及び「洲河」の平成22年人口は、調査区域の一部を訂正したことから、総務省の公表値とは異なり、平成27年国勢調査の区域による人口に修正しています。

Table with columns for city/town name, gender population, age group population, average age, total population, and population change from Heisei 22 to Heisei 27.

人口が市で最も減少 ▲225人

世帯が市で最も減少 ▲52世帯

【明宝】

人口の増加率が市で2番目に高い 7.8%

Table with columns for population and households in 2015 and 2016 for the city of Akaho. Includes sub-tables for gender and age groups.

15歳未満の人口割合が市で2番目に高い 18.7%

人口の減少率が市で3番目に高い 21.6%

世帯が市で3番目に減少 ▲15世帯

増加の要因は、主に濃飛横断自動車道の工事に伴う工事関係者の増加と推定されます

世帯の増加率が市で2番目に高い 21.4%

【和良】

Table with columns for population and households in 2015 and 2016 for the city of Wara. Includes sub-tables for gender and age groups.

■平成27年国勢調査結果掲載ホームページ

総務省統計局ホームページ http://www.stat.go.jp/data/kokusei/2015/index.htm

■今後の公表予定

- ★就業状態等基本集計(全国編) 平成29年4月
★従業地・通学地による人口・就業状態等集計(全国・都道府県) 平成29年6月
★移動人口の就業状態等集計(全国・都道府県) 平成29年7月
★世帯構造等基本集計(全国編) 平成29年9月
★従業地・通学地における抽出詳細集計(全国・都道府県) 平成29年12月

【お問い合わせ先】 市長公室 企画課 ☎ 67-1831

【白鳥】

15~64歳人口の割合が市で3番目に高い 60.1%

人口が市で最も増加 19人

世帯の増加数が市で最も多い 40人(中津屋)
世帯の増加数が市で2番目に多い 30人(大島)
世帯の増加数が市で3番目に多い 29人(為真)

増加の要因は、主に東海北陸自動車道の4車線化工事に伴う工事関係者の増加と推定されます

Table with columns for population and households in 2015 and 2016 for the city of Shiratori. Includes sub-tables for gender and age groups.

世帯が市で3番目に減少 ▲15世帯

世帯の増加率が市で最も高い 31.0%

【高鷲】

Table with columns for population and households in 2015 and 2016 for the city of Takasuzumi. Includes sub-tables for gender and age groups.

人口が市で2番目に減少 ▲122人

【美並】

Table with columns for population and households in 2015 and 2016 for the city of Minami. Includes sub-tables for gender and age groups.