

郡上市洪水ハザードマップ (L2)

氾濫想定河川：曾部地川 白鳥

概ね1,000年に1回程度の確率で発生する降雨を想定（想定最大規模）

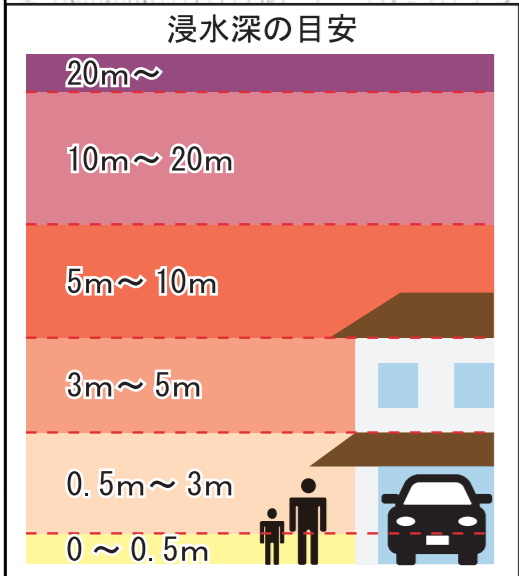
降雨条件：曾部地川流域の **24時間**

総雨量 **408mm**

2022年3月作成

発行 郡上市総務部総務課
電話：0575-67-1832

洪水ハザードマップは、洪水などの水害が発生するおそれの高い区域を着色した地図です。災害が発生した場合に備えて、事前に危険な場所や避難経路などを把握しておきましょう。



家屋倒壊等氾濫想定区域

洪水浸水想定区域内の想定最大規模の降雨（L2）による河川の氾濫や河岸浸食により、家屋の倒壊・流出等の危険性がある区域の目安を示すものです。区域内では、より早期の立退き避難に備える必要があります。

	氾濫流 氾濫した水の力により木造家屋の倒壊等の危険がある区域
	河岸浸食 河岸が削られることにより家屋の倒壊等の危険がある区域

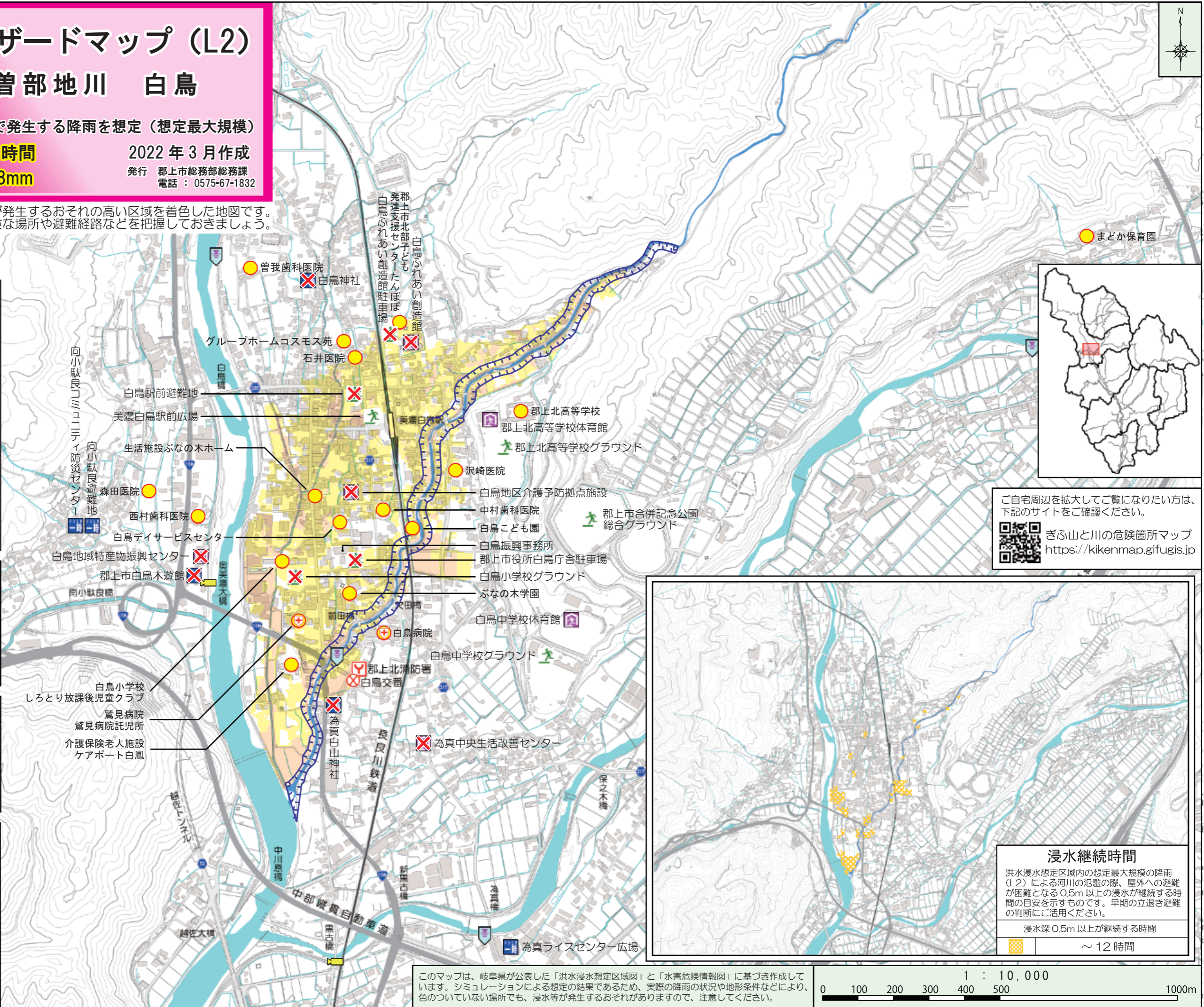
避難施設

	一時（いっとき）避難所
	指定緊急避難場所兼指定避難所
	指定緊急避難場所

✕…洪水時に利用できない可能性がある避難施設（氾濫想定河川以外の河川による浸水想定も含む）

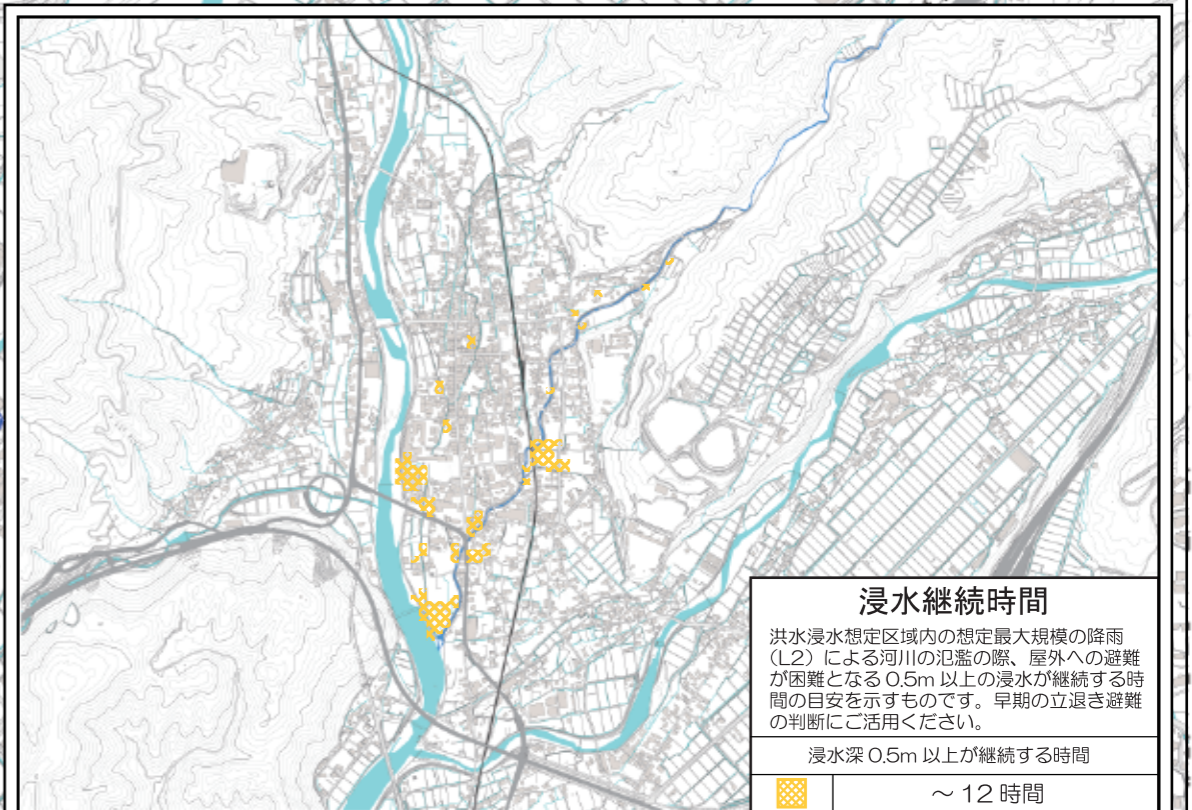
地図上の凡例

	要配慮者施設
	消防署
	警察署
	市営病院・入院施設等
	水位計
	危機管理型水位計
	河川カメラ
	氾濫想定河川（水涯線）
	河川（水涯線）



ご自宅周辺を拡大してご覧になりたい方は、下記のサイトをご確認ください。

[ぎふ山と川の危険箇所マップ](https://kikenmap.gifugis.jp)
<https://kikenmap.gifugis.jp>



このマップは、岐阜県が公表した「洪水浸水想定区域図」と「水害危険情報図」に基づき作成しています。シミュレーションによる想定の結果であるため、実際の降雨の状況や地形条件などにより、色のついていない場所でも、浸水等が発生するおそれがありますので、注意してください。

