

郡上市洪水ハザードマップ (L2)

氾濫想定河川：阿多岐川・板倉川

白鳥

●阿多岐川

概ね 1,000 年に 1 回程度の確率で発生する降雨を想定 (想定最大規模)

降雨条件：降雨強度 **1 時間** あたり **135mm/h**

●板倉川

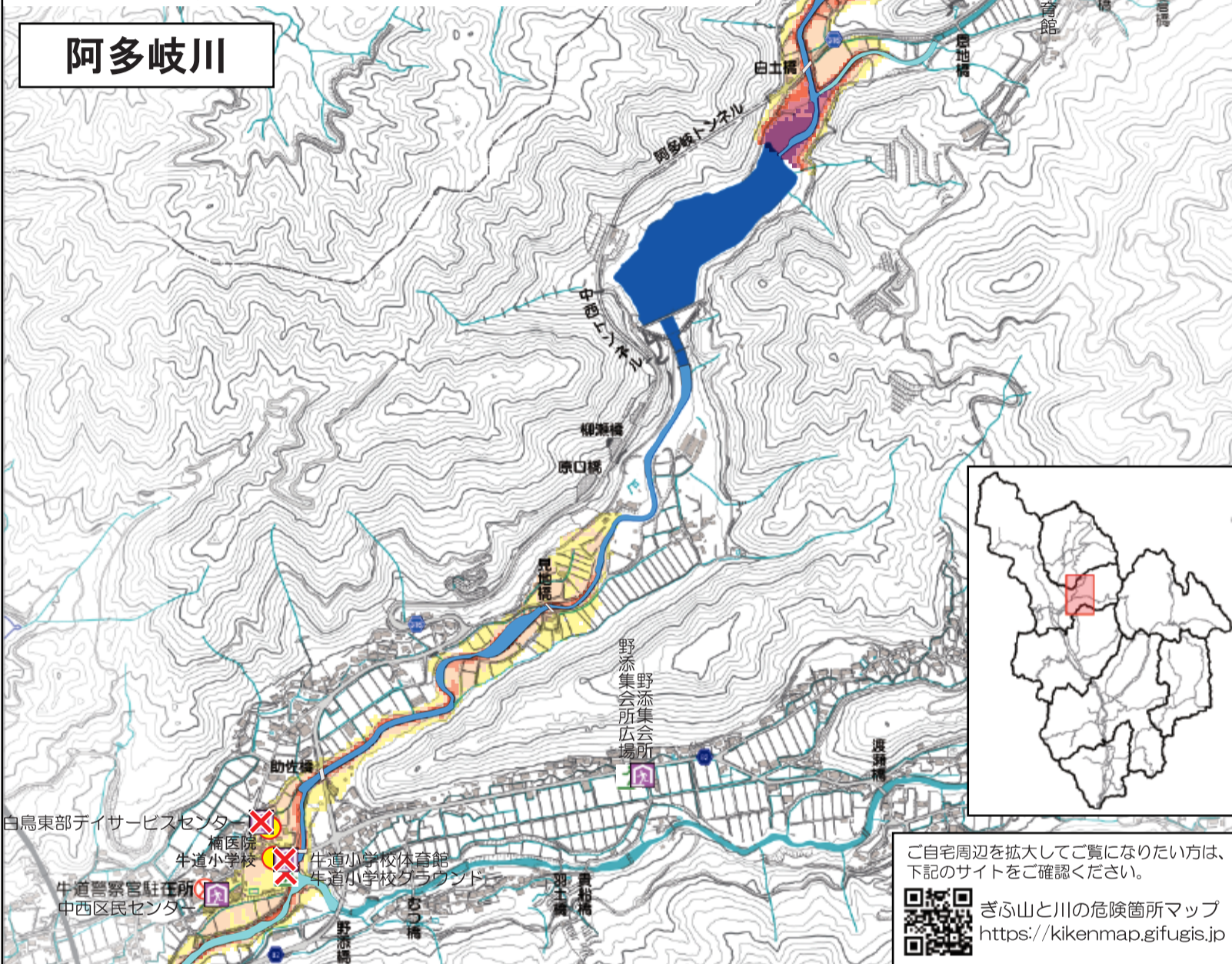
概ね 1,000 年に 1 回程度の確率で発生する降雨を想定 (想定最大規模)

降雨条件：降雨強度 **1 時間** あたり **171mm/h** 2022 年 3 月作成

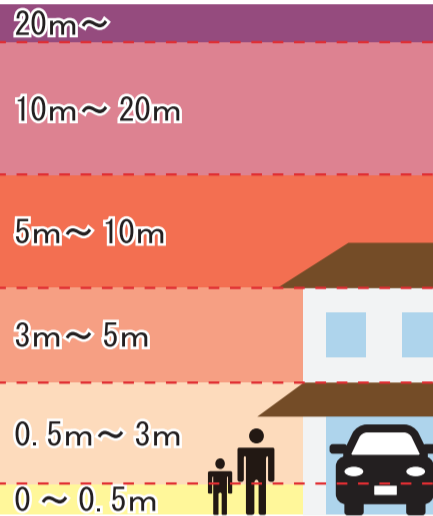
発行 郡上市総務部総務課
電話：0575-67-1832

洪水ハザードマップは、洪水などの水害が発生するおそれの高い区域を着色した地図です。災害が発生した場合に備えて、事前に危険な場所や避難経路などを把握しておきましょう。

阿多岐川



浸水深の目安



避難施設

	一時 (いっとき) 避難所
	指定緊急避難場所兼指定避難所
	指定緊急避難場所
	×…洪水時に利用できない可能性がある避難施設 (氾濫想定河川以外の河川による浸水想定も含む)

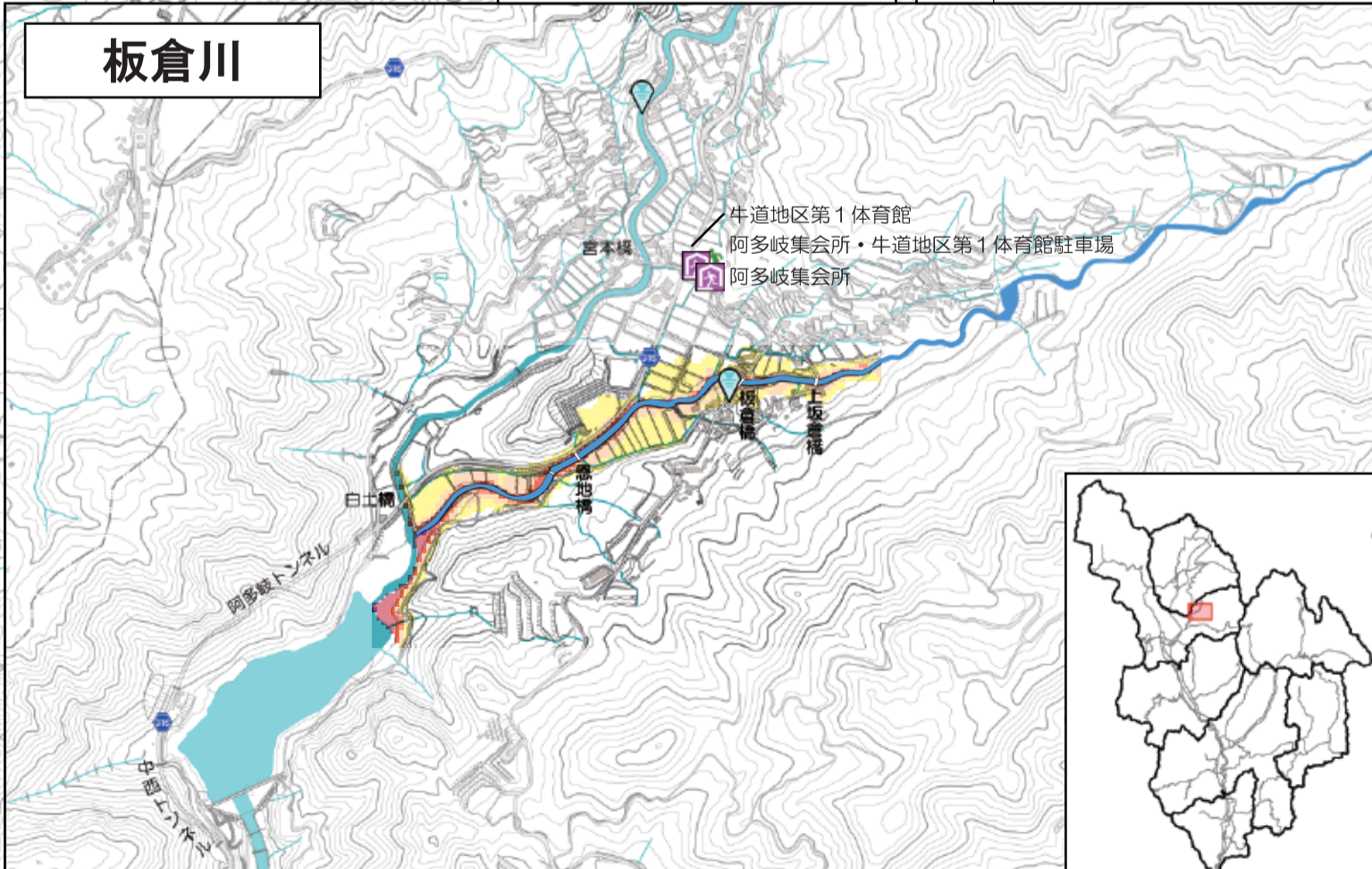
地図上の凡例

	要配慮者施設
	消防署
	警察署
	市営病院・入院施設等
	水位計
	危機管理型水位計
	河川カメラ
	氾濫想定河川 (水涯線)
	河川 (水涯線)

ご自宅周辺を拡大してご覧になりたい方は、下記のサイトをご確認ください。

[ぎふ山と川の危険箇所マップ](https://kikenmap.gifugis.jp)
<https://kikenmap.gifugis.jp>

板倉川



このマップは、岐阜県が公表した「洪水浸水想定区域図」と「水害危険情報図」に基づき作成しています。シミュレーションによる想定の結果であるため、実際の降雨の状況や地形条件などにより、色のついていない場所でも、浸水等が発生するおそれがありますので、注意してください。

