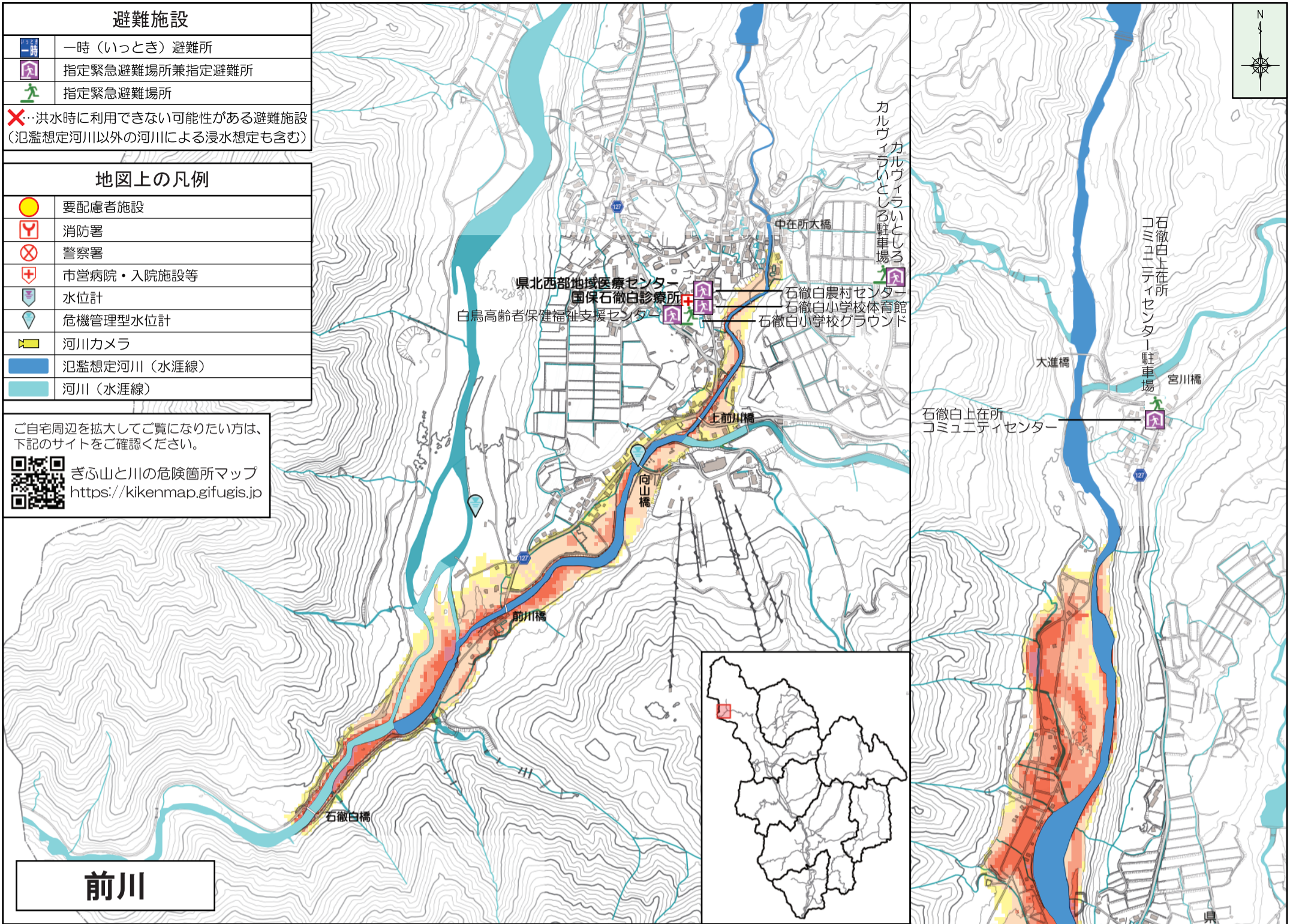


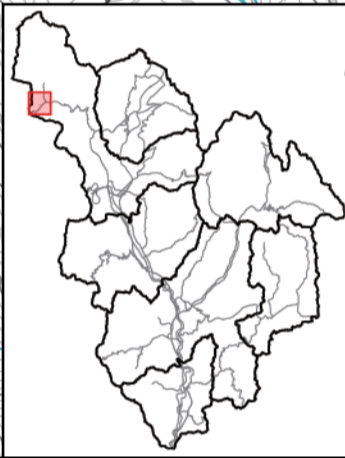
| 避難施設 | |
|--------|--|
| | 一時（いつとき）避難所 |
| | 指定緊急避難場所兼指定避難所 |
| | 指定緊急避難場所 |
| | …洪水時に利用できない可能性がある避難施設 (氾濫想定河川以外の河川による浸水想定も含む) |
| 地図上の凡例 | |
| | 要配慮者施設 |
| | 消防署 |
| | 警察署 |
| | 市営病院・入院施設等 |
| | 水位計 |
| | 危機管理型水位計 |
| | 河川カメラ |
| | 氾濫想定河川（水涯線） |
| | 河川（水涯線） |

ご自宅周辺を拡大してご覧になりたい方は、
下記のサイトをご確認ください。

ぎふ山と川の危険箇所マップ
<https://kikenmap.gifugis.jp>



前川



石徹白川

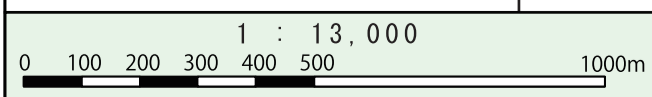
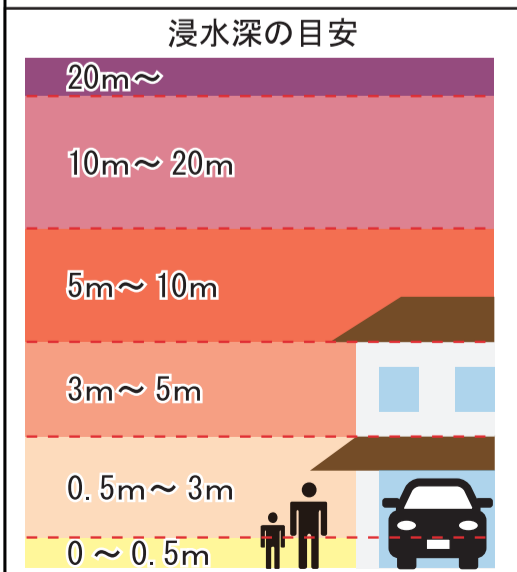
郡上市洪水ハザードマップ（L2）

氾濫想定河川：石徹白川・前川 白鳥

- 石徹白川
概ね 1,000 年に 1 回程度の確率で発生する降雨を想定（想定最大規模）
降雨条件：降雨強度 **1 時間** あたり **103mm/h**
- 前川
概ね 1,000 年に 1 回程度の確率で発生する降雨を想定（想定最大規模）
降雨条件：降雨強度 **1 時間** あたり **151mm/h**

2022 年 3 月作成
発行 郡上市総務部総務課
電話：0575-67-1832

洪水ハザードマップは、洪水などの水害が発生するおそれの高い区域を着色した地図です。
災害が発生した場合に備えて、事前に危険な場所や避難経路などを把握しておきましょう。



このマップは、岐阜県が公表した「洪水浸水想定区域図」と「水害危険情報図」に基づき作成しています。シミュレーションによる想定の結果であるため、実際の降雨の状況や地形条件などにより、色のついていない場所でも、浸水等が発生するおそれがありますので、注意してください。

